

Recommandations estivales

Quel est le point commun entre la polémique sur Master Poulet à Saint-Ouen, les élections municipales de 2026, le projet de stade du PSG à Massy ou encore le blocage du détroit d'Ormuz ? On peut les expliquer en regardant le terrain et comment les acteurs le façonnent et y expriment leurs rivalités de pouvoir... Autrement dit, grâce à une approche spatiale : c'est ce que permet la géographie.

La géographie en hypokhâgne

La géographie est à l'interface entre les sciences du vivant et les sciences humaines et sociales. **Elle partage avec l'histoire et la sociologie des objets communs** : la ville, le logement, les inégalités... Ce qui est vu en cours de géographie permet donc de nourrir aussi les copies de SES, et les cours d'histoire permettent de contextualiser les grandes décisions d'aménagement du territoire. Ces trois matières sont donc complémentaires.

En hypokhâgne, il s'agit de découvrir « vraiment » la géographie, d'acquérir des méthodes en vue du concours (composition, croquis, commentaire de carte topographique) mais surtout **d'apprendre la démarche géographique et d'exercer son regard de géographe pour mieux comprendre le monde qui nous entoure**. Au-delà de la géographie « de bureau », la géographie se comprend par le terrain et se veut émancipatrice.

La géographie, pour quoi faire ?

La poursuite d'études en géographie est **loin de se résumer à l'enseignement** de l'histoire-géographie. S'il est possible de poursuivre une carrière académique (maître de conférences à l'université), des voies plus appliquées accueillent également des candidats géographes. C'est le cas des **métiers de l'urbanisme et de l'aménagement des territoires** : en collectivité territoriale (Métropole, Région...), agence d'urbanisme, bureau d'étude, ingénierie des transports, groupe immobilier...

Des sphères apparemment plus éloignées accueillent aussi des géographes : **les carrières diplomatiques** (en ambassade, dans les institutions européennes ou les instances pour le climat), les carrières dans **la haute administration publique** (en cabinet ministériel, en tant qu'ingénieur des Ponts, des Eaux et des Forêts), le **journalisme** (exemple de Thibaut Sardier ENS Lyon, journaliste chez *Libération*) ...

Thèmes abordés dans le cours de géographie en HK :

- 1) Dynamiques des villes et des espaces ruraux en France
- 2) Grands principes d'aménagement du territoire
- 3) Géographie des États-Unis
- 4) Géographie de l'alimentation

Faire de la géographie « hors les murs » : en début d'année, diagnostic du territoire de Melun en lien avec le cours de SES et d'histoire. En fin d'année, balade sociologique dans Paris.

Interventions de chercheurs et de praticiens en géographie-urbanisme :

- Max Rousseau, Professeur junior, chaire « l'urbain hors des métropoles », ENTPE
- Renaud le Goix, Professeur de géographie, Université Paris Cité (à confirmer)
- Adèle Fourmigué, chargée d'études chez Fors recherche sociale (à confirmer)

- Matthieu Schorung, 2026, *États-Unis, des territoires en transition*, Dunod/Armand Colin
- Jean-Paul Charvet, 2023, *Atlas de l'agriculture. Mieux nourrir le monde*, Autrement

4) Initiation au commentaire de document cartographique

- Procurez-vous une carte IGN au 1/25 000^{ème} (carte de randonnée) d'un lieu de France hexagonale ou ultramarine qui vous est familier (lieu de vacances, lieu de résidence, etc).

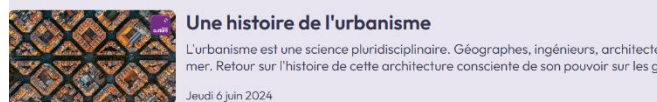
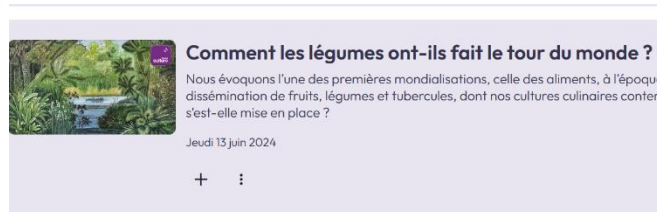

Vous pourrez notamment la trouver chez un marchand de presse, un office du tourisme, ou la commander sur Internet. Il s'agira d'identifier les principaux éléments de la carte et leur mode de représentation : relief, végétation, hydrographie, routes, bâti. Cette carte sera utilisée lors des deux premiers cours de commentaire de carte. **Pensez à faire le lien avec l'alimentation** : fromages, productions maraîchères, produits de la mer...

- Maîtriser les grands repères géographiques

Afficher devant son lit, son bureau, ... une carte routière de France (Michelin ou IGN), à contempler et, petit-à-petit, à mémoriser. → Interrogation à la rentrée sur fond de carte : les villes (préfectures), les espaces maritimes, les fleuves et leurs affluents, les grandes régions agricoles.

- **Se familiariser avec Géoportail.gouv.fr** : un site à fréquenter assidûment ! Sélectionner la couche « carte topographique IGN »

5) Rester curieux



Podcast "Géographie à la carte" France culture



6) Matériel

- Feutres, crayons de couleur, règle
- Deux grands cahiers 24x32 cm (un pour le cours et un pour le TD de commentaire de carte)
- Un porte-vues pour les croquis